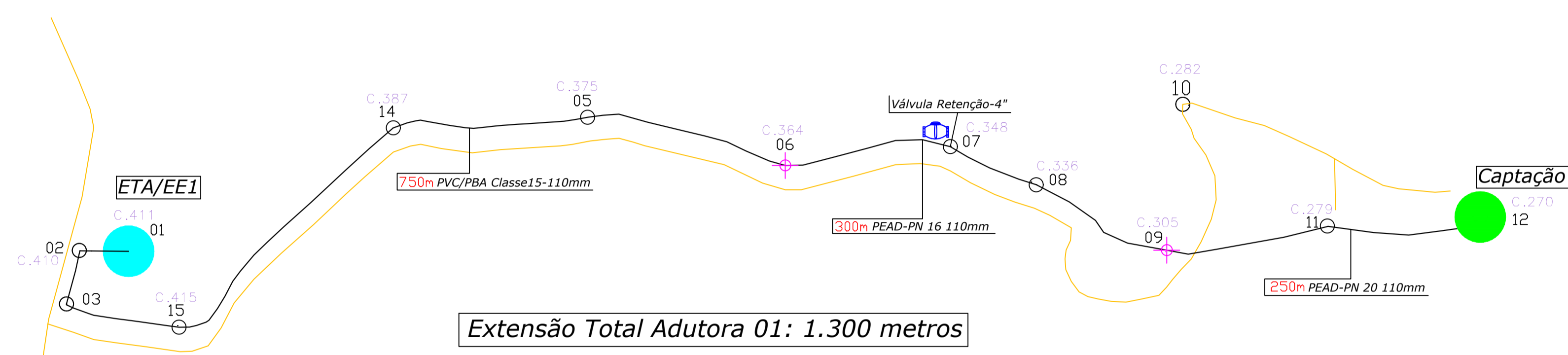


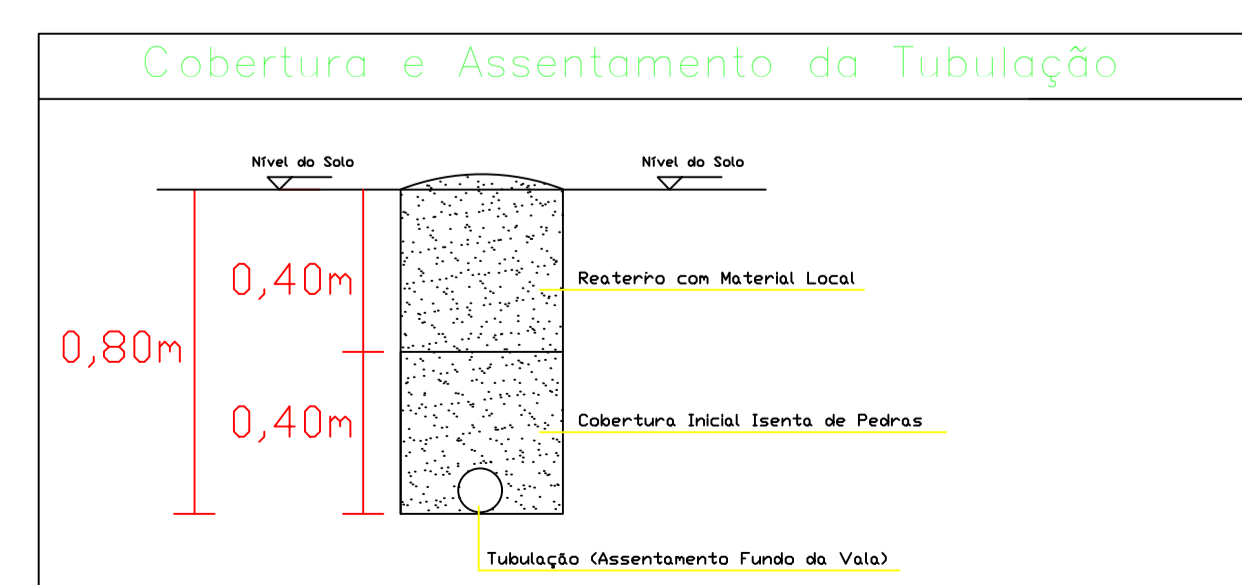
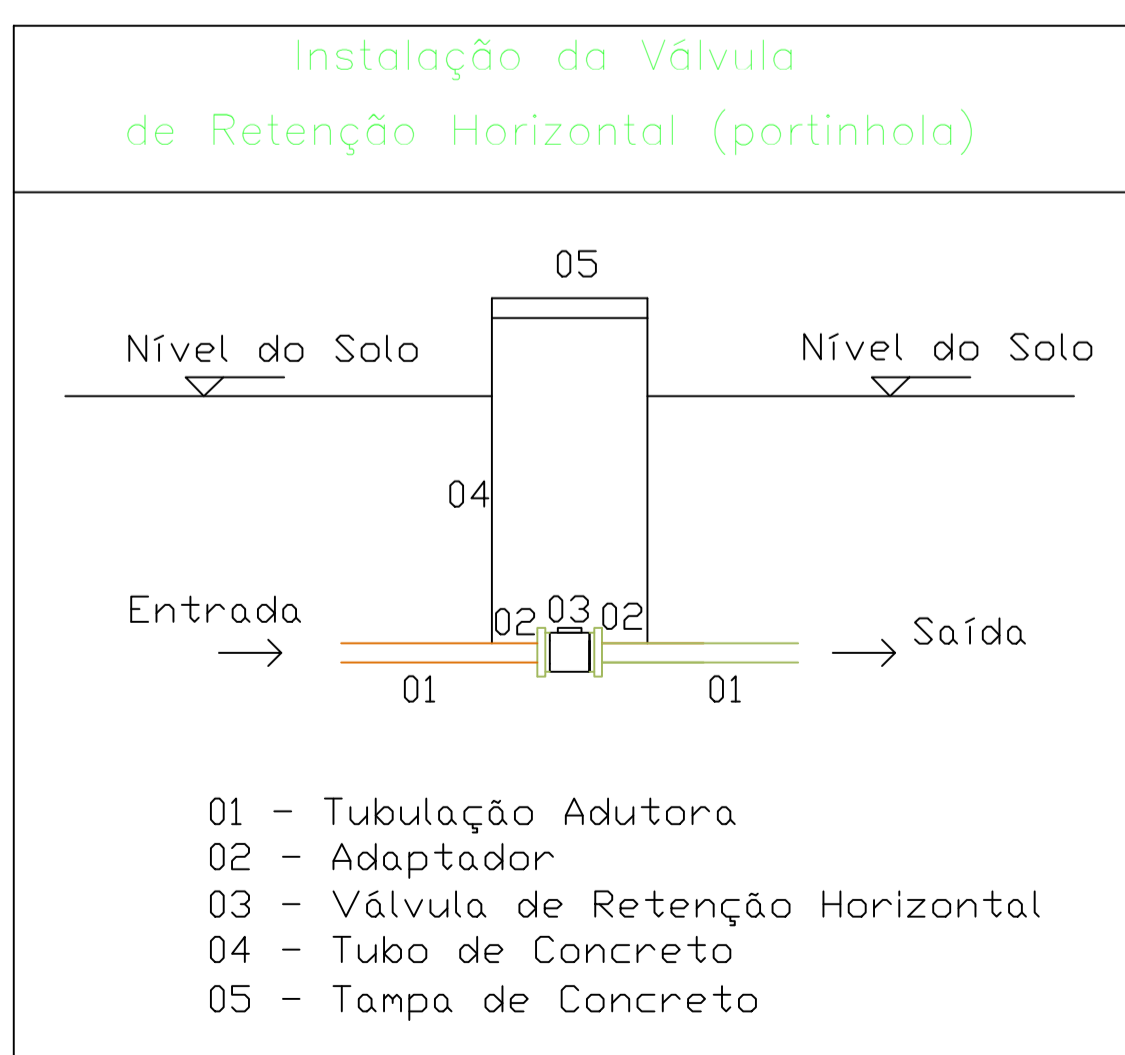
Ponto	Referência	Cota	Latitude	Longitude
1	Estação de Tratamento de Água - ETA/EE1	411	-27,162311	-53,044594
2	Ponto Adutora - 01	410	-27,162309	-53,044607
3	Ponto Adutora - 01	409	-27,162365	-53,044569
5	Ponto Adutora - 01	375	-27,161509	-53,040794
6	Ponto Adutora - 01	364	-27,161851	-53,039549
7	Ponto Adutora - 01	348	-27,161727	-53,039188
8	Ponto Adutora - 01	336	-27,161984	-53,037576
9	Ponto Adutora - 01	305	-27,162438	-53,035506
10	Ponto Adutora - 01	282	-27,161488	-53,036471
11	Ponto Adutora - 01	279	-27,162254	-53,035493
12	Captação - Lago - Barragem	270	-27,162064	-53,034645
14	Ponto Adutora - 01	397	-27,161551	-53,042198
15	Ponto Adutora - 01	415	-27,162801	-53,043772

● Captação - Barragem - Rio Uruguai
● Estação de Tratamento de Água- ETA/EE1



Adutora 01
escala 1:250

LEGENDA	
	Tubo PEAD PN 20 e 16 - DE110mm
	Tubo PVC/PBA Classe15 - DE110mm/DN100mm
	Estrada Municipal
	Válvula de Retenção Horizontal - 4"
	Ponto Referencial
	Distância em Metros (entre pontos)
	Mudança de Tubulação - Tipo/Material
	Cota



PREFEITURA MUNICIPAL DE ALPESTRE
 Rua: ...
 Telefone: ...

Readequação Sistema de Abastecimento de Água
 Adutora 01 - Captação Lago Barragem até ETA
Sistema de Abastecimento de Água

VISTO: _____
 VISTO: _____

1/50 DEZEMBRO/2019 06/10 A1